



**АГЕНЦИЯ ПО ГЕОДЕЗИЯ,  
КАРТОГРАФИЯ И КАДАСТЪР  
СЛУЖБА ПО ГЕОДЕЗИЯ, КАРТОГРАФИЯ И КАДАСТЪР - ГР. ПЕРНИК**

2300, ПОЩЕНСКА КУТИЯ 28, Ул. "ТЪРГОВСКА" №46, ет.4, 076/600163; 600162,  
pernik@cadastre.bg, БУЛСТАТ:130362903

София 1618, кв. Павлово, ул. Мусала №1  
ТЕЛ.: 02/818 83 83, ФАКС: 02/955 53 33  
ACAD@CADASTRE.BG, WWW.CADASTRE.BG

**СКИЦА НА ПОЗЕМЛЕН ИМОТ  
№ 15-373895-04.08.2017 г.**

Поземлен имот с идентификатор **55871.510.722**

Гр. Перник, общ. Перник, обл. Перник

По кадастралната карта и кадастралните регистри, одобрени със Заповед РД-18-91/13.10.2008 г.  
на **ИЗПЪЛНИТЕЛЕН ДИРЕКТОР НА АГКК**

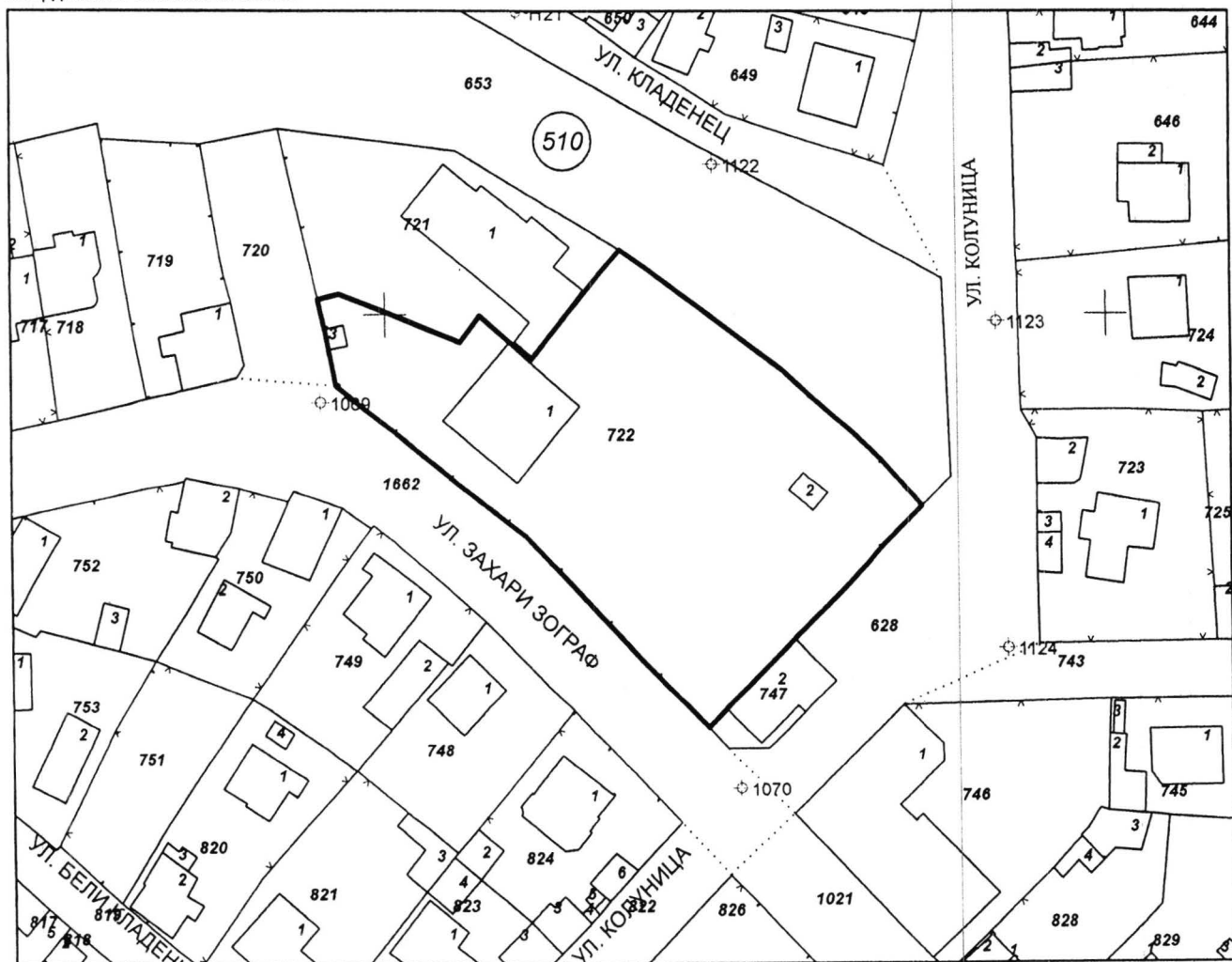
Последно изменение със заповед: **няма издадена заповед за изменение в КККР**

Адрес на поземления имот: гр. Перник, п.к. 2300, ул. ЗАХАРИ ЗОГРАФ № 61, местност кв.Калкас  
Площ: **2544 кв.м**

Трайно предназначение на територията: **Урбанизирана**

Начин на трайно ползване: **За обект комплекс за образование**

Координатна система БГС2005



М 1:1000

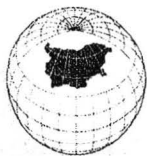
Номер по предходен план: 12216, квартал: 525, парцел: XVI

Съседни: 55871.510.747, 55871.510.628, 55871.510.721, 55871.510.653, 55871.510.720, 55871.510.1662

Скица № 15-373895-04.08.2017 г. издадена въз основа на  
документ с входящ № 01-237894-04.08.2017 г.



/инж. М. Минтова/



Собственици:

1. **000386751, ОБЩИНА ПЕРНИК**

площ 2544 кв.м. от правото на собственост

Акт за частна общинска собственост № 2997 от 05.09.2003г., издаден от Общинска администрация гр.Перник

**Сгради, които попадат върху имота**

1. Сграда **55871.510.722.1**: застроена площ **181 кв.м.**, брой етажи **2**, предназначение: **Сграда за образование**

2. Сграда **55871.510.722.2**: застроена площ **14 кв.м.**, брой етажи **1**, предназначение: **Сграда за битови услуги**

3. Сграда **55871.510.722.3**: застроена площ **7 кв.м.**, брой етажи **1**, предназначение: **Сграда за енергопроизводство**

Скицата да послужи за: **Изготвяне на АОС в изпълнение на чл.59 от ЗОС - издава се във връзка с писмо изх. № 17/СЛУ 5566 от 31.08.2017 год. на Община Перник**

Скица № 15-373895-04.08.2017 г. издадена въз основа на документ с входящ № 01-237894-04.08.2017 г.



# РЕПУБЛИКА БЪЛГАРИЯ

МИНИСТЕРСТВО НА РЕГИОНАЛНОТО РАЗВИТИЕ И БЛАГОУСТРОЙСТВОТО  
ОБЩИНСКА АДМИНИСТРАЦИЯ **ОБЩИНА ПЕРНИК**

ОДОБРЯВАМ: .....

(подпис и печат)

КМЕТ: **(д-р Андрей Андреев)**

(име и фамилия)

регистър:

**АКТ N 1293** .....

ЗА ОБЩИНСКА СОБСТВЕНОСТ

картотека

досие (PЗ) **745**

**п у б л и ч н а**

(ПУБЛИЧНА, ЧАСТНА)

на недвижим имот, находящ се в **Гр. Перник** .....

**кв. "Калкас"**

- |   |  |
|---|--|
| 1. Дата на съставяне                    | <b>17.05.1999 год.</b>   |
| 2. Правно основание                     | <b>Чл.3, ал., т.2 от ЗОС (ДВ бр.44/96г)</b><br><b>Чл.30, ал.1 от ПЗСОС (ДВ бр.82/96г)</b>  |
| 3. Вид и описание на имота              | <b>О Б Е К Т: XIV-OU-щс "Иван Вазов"</b><br><b>целият, 1935 год., монолитно на II ет.;</b><br><b>ЗП - 210 м<sup>2</sup>; VV - ЗП 15 м<sup>2</sup>;</b><br><b>ТЕРЕН: парцел XVI в кв.525 м<sup>2</sup> - 4 800 м<sup>2</sup>;</b> |
| 4. Бивш собственик на имота             | <b>Община Перник</b>   |
| 5. Съсобственици - име, адрес           | <b>Няма</b>  |
| 6. N и дата на съставени по-рано актове |  |
| 7. Местонахождение на имота             | <b>Гр. Перник</b><br><b>кв. "Калкас"</b>   |
| 8. Граница на имота                     | <b>И - улица от ОК 81 до ОК 87</b><br><b>З - двор</b><br><b>С - улица от ОК 81 до ОК 80</b><br><b>Ю - улица от ОК 87 до ОК 88</b>  |

ОБЩИНА ПЕРНИК  
СОБСТВЕНОСТ  
**Биляно Александър**  
**28.11.**

9. Предоставени права върху имота: *Съгласно Решение № 217 по протокол № 12 от 18.09.2008г. на Общински съвет - Терник, т. 2 Центърът за обществена подкрепа да ползва помещението, ползвано от Центъра за социална рехабилитация и интеграция в гр. Терник, кв. "Калкас", ул. "Захари Зограф" № 61*

*с. експерт, ОСКСТЗ: Б. Б. / Б. Александрова*

(Акт за предоставяне, право, срок, приобретатели)

10. Разпореждания с имота (с част от имота):

(Акт за разпореждане, описание, приобретатели)

11. Имотът е включен в капитала на търговското дружество:

(Акт, правно основание, дружество)

12. Актосъставител (трите имена и длъжност)

*инж. Елена Стойчова Стоилкова - пл. спец. отдел "ОС":*

*[Signature]*  
(подпис)

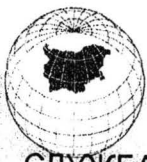
13. Забележки: *Съгласно Решение № 217 по протокол № 12 от 18.09.2008г. на Общински съвет - Терник, в т. 3 Вид и описание на имота да се гете: Център за обществена подкрепа, считано от 01.09.2008г.*

*В т. 7 текста да се гете: гр. Терник, кв. "Калкас", ул. "Захари Зограф" № 61.*

*с. експерт, ОСКСТЗ: Б. Б. / Б. Александрова*

ЕС/

Билка Александрова  
28. 11 18



**АГЕНЦИЯ ПО ГЕОДЕЗИЯ,  
КАРТОГРАФИЯ И КАДАСТЪР  
СЛУЖБА ПО ГЕОДЕЗИЯ, КАРТОГРАФИЯ И КАДАСТЪР - ГР. ПЕРНИК**

2300, ПОЩЕНСКА КУТИЯ 28, Ул. "ТЪРГОВСКА" №46, ет.4, 076/600163; 600162,  
pernik@cadastre.bg, БУЛСТАТ:130362903

София 1618, кв. Павлово, ул. Мусала №1  
ТЕЛ.: 02/818 83 83, ФАКС: 02/955 53 33  
ACAD@CADASTRE.BG • WWW.CADASTRE.BG

**СКИЦА НА ПОЗЕМЛЕН ИМОТ  
№ 15-373889-04.08.2017 г.**

Поземлен имот с идентификатор **55871.505.153**

Гр. Перник, общ. Перник, обл. Перник

По кадастралната карта и кадастралните регистри, одобрени със Заповед РД-18-91/13.10.2008 г.  
на **ИЗПЪЛНИТЕЛЕН ДИРЕКТОР НА АГКК**

Последно изменение със заповед: **няма издадена заповед за изменение в КККР**

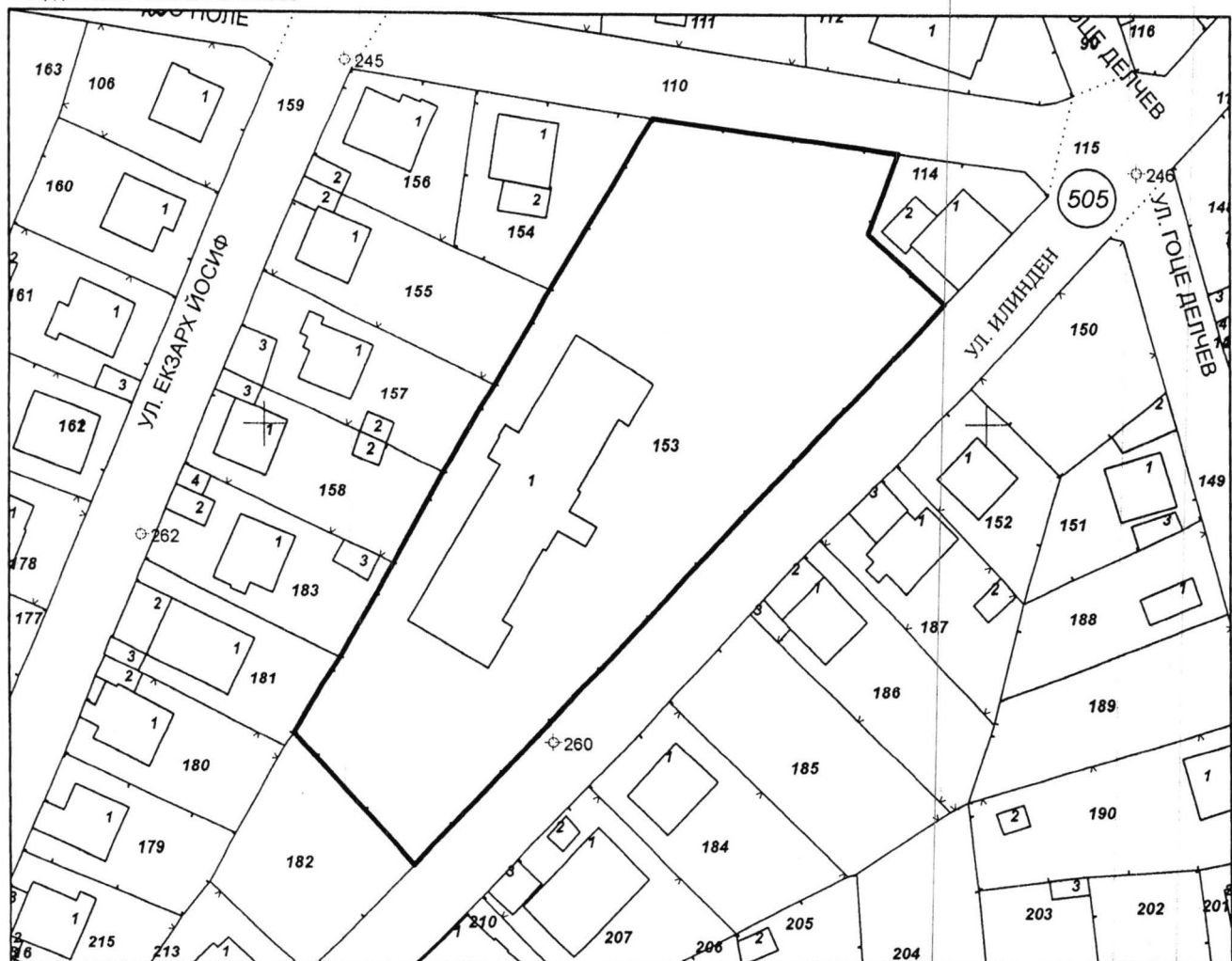
Адрес на поземления имот: гр. Перник, п.к. 2300, ул. ИЛИНДЕН № 14

Площ: **3916 кв.м**

Трайно предназначение на територията: **Урбанизирана**

Начин на трайно ползване: **За друг обществен обект, комплекс**

Координатна система БГС2005



М 1:1000

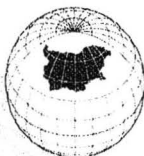
Номер по предходен план: **619**, квартал: **151**

Съседни: **55871.505.158, 55871.505.183, 55871.505.181, 55871.505.182, 55871.505.115, 55871.505.114,  
55871.505.110, 55871.505.154, 55871.505.155, 55871.505.157**

Скица № 15-373889-04.08.2017 г. издадена въз основа на  
документ с входящ № 01-237894-04.08.2017 г.



/инж. М. Минтова/



**АГЕНЦИЯ ПО ГЕОДЕЗИЯ,  
КАРТОГРАФИЯ И КАДАСТЪР**

София 1618, кв. Павлово, ул. Мусала №1  
ТЕЛ.: 02/818 83 83 ФАКС: 02/955 53 33  
ACAD@CADASTRE.BG • WWW.CADASTRE.BG

Собственици:

1. **000386751, ОБЩИНА ПЕРНИК**

площ 4060 кв.м. от правото на собственост

Акт за общинска собственост № 83 том 4 рег. 1005 дело 815 от 06.04.2006г., издаден от Служба по вписванията гр.Перник

**Сгради, които попадат върху имота**

1. Сграда **55871.505.153.1**: застроена площ **551 кв.м.**, брой етажи **3**, предназначение: **Заведение за социални грижи**

Скицата да послужи за: **Изготвяне на АОС в изпълнение на чл.59 от ЗОС - издава се във връзка с писмо изх. № 17/СЛУ 5566 от 31.08.2017 год. на Община Перник**

Скица № **15-373889-04.08.2017** г. издадена въз основа на документ с входящ № **01-237894-04.08.2017** г.



# РЕПУБЛИКА БЪЛГАРИЯ

МИНИСТЕРСТВО НА РЕГИОНАЛНОТО РАЗВИТИЕ И БЛАГОУСТРОЙСТВОТО  
ОБЩИНА ПЕРНИК  
ОБЩИНСКА АДМИНИСТРАЦИЯ.....

ОДОВБРЯВАМ: .....  
(подписи и печат)

КМЕТ инж. Андрей Андреев  
(име и фамилия)

регистър:

картотека  
досие (РЗ)

712

АКТ № 1260

ЗА ОБЩИНСКА СОБСТВЕНОСТ

П У Б Л И Ч Н А  
(ПУБЛИЧНА, ЧАСТНА)

на недвижим имот, находящ се в ..... гр. Перник .....  
..... кв. "Варош" и "Табана" .....

- Дата на съставяне 18.05.1999 год.
- Правно основание чл. 3, ал. 2, т. 2, от ЗОС (Д.В. 44/96 г.) и чл. 30, ал. 1 от ПЗСОС (Д.В. 82/96 г.)
- Вид и описание на имота  
О Б Е К Т  
Дом "Майка и дете", ЖБП, два етажа, изцяло, 1978 г.  
543.50 кв. м.  
Двор 4 060.00 кв. м.
- Бивш собственик на имота Община Перник
- Съсобственици - име, адрес НЯМА
- № и дата на съставени по-рано актове НЯМА
- Местонахождение на имота Гр. Перник, кв. "Варош" и "Табана" в кв. 151
- Граница на имота  
И - ул. "Илинден"  
З - парцели № X, XI, XII, XIII и XIV  
С - ул. "Косово поле"  
Ю - парцел I и ул. "Илинден"

Срещано Александров  
28. 11 17

9. Предоставени права върху имота:

Община Перник

Със Заповед № 64/17.01.2003г. на Кмета на Община Перник, чл. 10, параграф 1, част от 7-ми етаж и част от 8-ми етаж от сградата се предоставят за безвъзмездно ползване на лицата за медико-социални цели за деца - чл. 10, параграф 1;

(Акт за предоставяне, право, срок, приобретатели)

10. Разпореждания с имота (с част от имота):


(Акт за разпореждане, описание, приобретатели)

11. Имотът е включен в капитала на търговско дружество:

(Акт, правно основание, дружество)

12. Актосъставител (трите имена и длъжност)

.....Иван Данчов Гиров.....специалист....."ОС".....

  
(ПОДПИС)

13. Забележки:

По т. 3, ред. 3-ти да се добави: "РЗП - 1510 м<sup>2</sup>".  
Съгласно Решение № 1179 по протокол № 10 от 10.09.2016г. на Общински съвет - Перник, в т. 3 Вид и описание на имота да се сете: "Дневен център за деца с увреждания"  
В т. 7. четвърта да се сете: гр. Перник, кв. "Варош и Табано", ул. "Илинден" № 44

от експерт "ОСКПЗ" БВ  
/Б. Алексадрова/

ИГ/ИГ

Бриляна Алексадрова  
28. 11. 17